

## Извещение

### о проведении аукциона на право заключения договора пользования рыбоводным участком, расположенным на территории Ханты-Мансийского автономного округа – Югры, для осуществления аквакультуры (рыбоводства) № 27

1. Предмет аукциона – право на заключение договора пользования рыбоводным участком для осуществления аквакультуры (рыбоводства).

2. Аукцион проводится на основании приказа Нижнеобского территориального управления Росрыболовства от «12» сентября 2024 г. № 208-П.

3. Организатор аукциона – Нижнеобское территориальное управление Росрыболовства.

Место нахождения – 30 лет Победы, 52, Тюмень.

Контактное лицо – Погурская Вероника Олеговна.

Адрес электронной почты – vbr@tmn.fish.gov.ru.

Телефон: 8 (3452) 33-55-62, 8 919 955 6203.

4. Аукцион является открытым и проводится в отношении 4 (четырёх) рыбоводных участков.

Количество лотов – 4 (четыре).

5. Сведения о рыбоводных участках:

#### **ЛОТ № 1-Х. Рыбоводный участок – река Большая и Малая Ингулова.**

Предмет аукциона – право на заключение договора пользования рыбоводным участком для осуществления аквакультуры (рыбоводства).

Границы рыбоводного участка сформированы последовательным соединением точек, указанных в географических координатах по береговой линии водного объекта. Пары точек 1-2, 3-4, 5-6, 7-8 соединены между собой прямыми линиями. Суша не входит в границы рыбоводного участка.

Географические координаты:

1. с.ш. 60°52'46" в.д. 68°55'11";

2. с.ш. 60°52'45" в.д. 68°55'11";

3. с.ш. 60°53'09" в.д. 68°54'53";

4. с.ш. 60°53'09" в.д. 68°53'54";

5. с.ш. 60°54'05" в.д. 68°53'36";

6. с.ш. 60°54'05" в.д. 68°53'37";

7. с.ш. 60°53'29" в.д. 68°54'03";

8. с.ш. 60°53'29" в.д. 68°54'04".

Местоположение – Ханты-Мансийский район Ханты-Мансийского автономного округа – Югры.

Площадь – 116,8 га.

Вид водопользования – совместное.

Вид товарной аквакультуры (товарного рыбоводства) – индустриальная аквакультура.

Начальная цена лота – 93 440 руб.

Шаг аукциона – 4 672 руб.

Размер задатка – 84 096 руб.

Предмет договора – предоставление в пользование рыбоводного участка, расположенного на территории Ханты-Мансийского автономного округа – Югры, для осуществления аквакультуры (рыбоводства).

Срок договора – 25 лет.

В границах рыбоводного участка аквакультура может осуществляться как в отношении одного, так и нескольких видов объектов аквакультуры.

Минимальный ежегодный объем, подлежащий выпуску в водный объект в границах рыбоводного участка объектов аквакультуры, выращиваемых при осуществлении индустриальной аквакультуры не устанавливается.

Минимальный ежегодный объем объектов аквакультуры, выращиваемых при осуществлении индустриальной аквакультуры, подлежащих изъятию из водного объекта в границах рыбоводного участка (минимальный ежегодный объем изъятия объектов индустриальной аквакультуры):

817,6 т/год.

Объем изъятия объектов индустриальной аквакультуры в течение одного года, необходимого для проектирования и установки садков и (или) других технических средств, предназначенных для выращивания объектов аквакультуры, после заключения договора пользования рыбоводным участком принимается равным нулю.

Минимальный ежегодный объем подлежащих разведению и (или) содержанию, выращиванию объектов индустриальной аквакультуры исходя из величины минимального ежегодного объема изъятия объектов индустриальной аквакультуры и продолжительности периода (цикла) выращивания – не более 3-х лет, определен исходя из следующих соотношений:

а) с даты заключения договора пользования рыбоводным участком и с момента выпуска объектов аквакультуры в водный объект в границах рыбоводного участка (но не позднее одного года с даты заключения договора пользования рыбоводным участком) или с момента заполнения водных объектов, образованных на водотоках и водоемах, в том числе с временным сосредоточением вод гидротехническими сооружениями, при завершении их оздоровления и повышения их рыбопродуктивности (летования) или окончания дезинфекционного режима (режима парования) до половины первого периода (цикла) выращивания минимальный ежегодный объем выращивания объектов аквакультуры принимается равным нулю;

б) со второй половины первого периода (цикла) выращивания до конца первого периода (цикла) выращивания минимальный ежегодный объем выращивания объектов аквакультуры принимается равным 50 % от минимального ежегодного объема изъятия объектов индустриальной аквакультуры;

в) с начала второго периода (цикла) выращивания до конца действия договора пользования рыбоводным участком минимальный ежегодный объем выращивания объектов аквакультуры принимается равным 100 % от минимального ежегодного объема изъятия объектов индустриальной аквакультуры.

Ограничения, связанные с использованием рыбоводного участка – устанавливаются в соответствии с законодательством Российской Федерации.

Схема рыбоводного участка с указанием границ – приложение № 1 к извещению о проведении аукциона.

## **ЛОТ № 2-Х. Рыбоводный участок – озеро Дальнее Летнее.**

Предмет аукциона – право на заключение договора пользования рыбоводным участком для осуществления аквакультуры (рыбоводства).

Границы рыбоводного участка сформированы последовательным соединением точек, указанных в географических координатах, по береговой линии водного объекта рыбохозяйственного значения и включают в себя всю акваторию озера Дальнее Летнее. Суша не входит в границы рыбоводного участка.

1. с.ш. 60°24'16" в.д. 65°19'52";

2. с.ш. 60°23'58" в.д. 65°22'05";

3. с.ш. 60°22'49" в.д. 65°20'40".

Местоположение – Кондинский район Ханты-Мансийского автономного округа – Югры.

Площадь – 477,0 га.

Вид водопользования – совместное.

Вид товарной аквакультуры (товарного рыбоводства) – пастбищная аквакультура.

Начальная цена лота – 381 600 руб.

Шаг аукциона – 19 080 руб.

Размер задатка – 343 440 руб.

Срок договора – 25 лет.

Предмет договора – предоставление в пользование рыбоводного участка, расположенного на территории Ханты-Мансийского автономного округа – Югры, для осуществления аквакультуры (рыбоводства).

В границах рыбоводного участка аквакультура может осуществляться как в отношении одного, так и нескольких видов объектов аквакультуры.

Минимальный ежегодный объем, подлежащий выпуску в водный объект в границах рыбоводного участка объектов аквакультуры, выращиваемых при осуществлении пастбищной аквакультуры, не устанавливается.

Минимальный ежегодный объем объектов аквакультуры, выращиваемых при осуществлении пастбищной аквакультуры, подлежащих изъятию из водного объекта в границах рыбоводного участка (минимальный ежегодный объем изъятия объектов пастбищной аквакультуры):

7,155 т/год.

Минимальный ежегодный объем подлежащих разведению и (или) содержанию, выращиванию объектов пастбищной аквакультуры исходя из величины минимального ежегодного объема изъятия объектов пастбищной аквакультуры и продолжительности периода (цикла) выращивания – не более 5-и лет, определен исходя из следующих соотношений:

а) с даты заключения договора пользования рыбоводным участком и с момента выпуска объектов аквакультуры в водный объект в границах рыбоводного участка (но не позднее одного года с даты заключения договора пользования рыбоводным участком) до половины первого периода (цикла) выращивания минимальный ежегодный объем выращивания объектов аквакультуры принимается равным нулю,

б) со второй половины первого периода (цикла) выращивания до конца первого периода (цикла) выращивания минимальный ежегодный объем выращивания объектов аквакультуры принимается равным 50 % от минимального ежегодного объема изъятия объектов пастбищной аквакультуры,

в) с начала второго периода (цикла) выращивания до окончания действия договора пользования рыбоводным участком минимальный ежегодный объем выращивания объектов аквакультуры принимается равным 100 % от минимального ежегодного объема изъятия объектов пастбищной аквакультуры.

Ограничения, связанные с использованием рыбоводного участка – устанавливаются в соответствии с законодательством Российской Федерации.

Схема рыбоводного участка с указанием границ – приложение № 2 к извещению о проведении аукциона.

### **ЛОТ № 3-Х. Рыбоводный участок – озеро Материковый Сор.**

Предмет аукциона – право на заключение договора пользования рыбоводным участком для осуществления аквакультуры (рыбоводства).

Границы рыбоводного участка сформированы последовательным соединением точек, указанных в географических координатах по береговой линии водного объекта. Пара точек 1-2 соединена между собой прямыми линиями. Суша не входит в границы рыбоводного участка.

Географические координаты:

1. с.ш. 61°02'25" в.д. 74°32'00";

2. с.ш. 61°02'26" в.д. 74°32'00";

3. с.ш. 61°02'41" в.д. 74°34'18";

4. с.ш. 61°02'26" в.д. 74°33'31".

Местоположение – Сургутский район Ханты-Мансийского автономного округа – Югры.

Площадь – 133,0 га.

Вид водопользования – совместное.

Вид товарной аквакультуры (товарного рыбоводства) – индустриальная аквакультура.

Начальная цена лота – 106 400 руб.

Шаг аукциона – 5 320 руб.

Размер задатка – 95 760 руб.

Срок договора – 25 лет.

Предмет договора – предоставление в пользование рыбоводного участка, расположенного на территории Ханты-Мансийского автономного округа – Югры, для осуществления аквакультуры (рыбоводства).

В границах рыбоводного участка аквакультура может осуществляться как в отношении одного, так и нескольких видов объектов аквакультуры.

Минимальный ежегодный объем, подлежащий выпуску в водный объект в границах рыбоводного участка объектов аквакультуры, выращиваемых при осуществлении индустриальной аквакультуры не устанавливается.

Минимальный ежегодный объем объектов аквакультуры, выращиваемых при осуществлении индустриальной аквакультуры, подлежащих изъятию из водного объекта в границах рыбоводного участка (минимальный ежегодный объем изъятия объектов индустриальной аквакультуры):

931 т/год.

Объем изъятия объектов индустриальной аквакультуры в течение одного года, необходимого для проектирования и установки садков и (или) других технических средств, предназначенных для выращивания объектов аквакультуры, после заключения договора пользования рыбоводным участком принимается равным нулю.

Минимальный ежегодный объем подлежащих разведению и (или) содержанию, выращиванию объектов индустриальной аквакультуры исходя из величины минимального ежегодного объема изъятия объектов индустриальной аквакультуры и продолжительности периода (цикла) выращивания – не более 3-х лет, определен исходя из следующих соотношений:

а) с даты заключения договора пользования рыбоводным участком и с момента выпуска объектов аквакультуры в водный объект в границах рыбоводного участка (но не позднее одного года с даты заключения договора пользования рыбоводным участком) или

с момента заполнения водных объектов, образованных на водотоках и водоемах, в том числе с временным сосредоточением вод гидротехническими сооружениями, при завершении их оздоровления и повышения их рыбопродуктивности (летования) или окончания дезинфекционного режима (режима парования) до половины первого периода (цикла) выращивания минимальный ежегодный объем выращивания объектов аквакультуры принимается равным нулю;

б) со второй половины первого периода (цикла) выращивания до конца первого периода (цикла) выращивания минимальный ежегодный объем выращивания объектов аквакультуры принимается равным 50 % от минимального ежегодного объема изъятия объектов индустриальной аквакультуры;

в) с начала второго периода (цикла) выращивания до конца действия договора пользования рыбоводным участком минимальный ежегодный объем выращивания объектов аквакультуры принимается равным 100 % от минимального ежегодного объема изъятия объектов индустриальной аквакультуры.

Ограничения, связанные с использованием рыбоводного участка – устанавливаются в соответствии с законодательством Российской Федерации.

Схема рыбоводного участка с указанием границ – приложение № 3 к извещению о проведении аукциона.

#### **ЛОТ № 4-Х. Рыбоводный участок – озеро Потсынтур.**

Предмет аукциона – право на заключение договора пользования рыбоводным участком для осуществления аквакультуры (рыбоводства).

Границы рыбоводного участка сформированы последовательным соединением точек, указанных в географических координатах по береговой линии водного объекта. Суша не входит в границы рыбоводного участка.

Географические координаты:

1. с.ш. 63°20'32" в.д. 64°28'22";

2. с.ш. 63°20'23" в.д. 64°28'49";

3. с.ш. 63°20'09" в.д. 64°28'27".

Местоположение – Березовский район Ханты-Мансийского автономного округа – Югры.

Площадь – 35,17 га.

Вид водопользования – совместное.

Вид товарной аквакультуры (товарного рыбоводства) – пастбищная аквакультура.

Начальная цена лота – 28 136 руб.

Шаг аукциона – 1 406,80 руб.

Размер задатка – 25 322,40 руб.

Срок договора – 25 лет.

Предмет договора – предоставление в пользование рыбоводного участка, расположенного на территории Ханты-Мансийского автономного округа – Югры, для осуществления аквакультуры (рыбоводства).

В границах рыбоводного участка аквакультура может осуществляться как в отношении одного, так и нескольких видов объектов аквакультуры.

Минимальный ежегодный объем, подлежащий выпуску в водный объект в границах рыбоводного участка объектов аквакультуры, выращиваемых при осуществлении пастбищной аквакультуры, не устанавливается.

Минимальный ежегодный объем объектов аквакультуры, выращиваемых при осуществлении пастбищной аквакультуры, подлежащих изъятию из водного объекта

в границах рыбоводного участка (минимальный ежегодный объем изъятия объектов пастбищной аквакультуры):

0,528 т/год.

Минимальный ежегодный объем подлежащих разведению и (или) содержанию, выращиванию объектов пастбищной аквакультуры исходя из величины минимального ежегодного объема изъятия объектов пастбищной аквакультуры и продолжительности периода (цикла) выращивания – не более 5-и лет, определен исходя из следующих соотношений:

а) с даты заключения договора пользования рыбоводным участком и с момента выпуска объектов аквакультуры в водный объект в границах рыбоводного участка (но не позднее одного года с даты заключения договора пользования рыбоводным участком) до половины первого периода (цикла) выращивания минимальный ежегодный объем выращивания объектов аквакультуры принимается равным нулю,

б) со второй половины первого периода (цикла) выращивания до конца первого периода (цикла) выращивания минимальный ежегодный объем выращивания объектов аквакультуры принимается равным 50 % от минимального ежегодного объема изъятия объектов пастбищной аквакультуры,

в) с начала второго периода (цикла) выращивания до окончания действия договора пользования рыбоводным участком минимальный ежегодный объем выращивания объектов аквакультуры принимается равным 100 % от минимального ежегодного объема изъятия объектов пастбищной аквакультуры.

Ограничения, связанные с использованием рыбоводного участка – устанавливаются в соответствии с законодательством Российской Федерации.

Схема рыбоводного участка с указанием границ – приложение № 4 к извещению о проведении аукциона.

#### **6. Реквизиты для перечисления заявителями задатка.**

Заявители перечисляют в качестве задатка, в соответствии с извещением о проведении аукциона и документацией об аукционе, денежные средства в валюте Российской Федерации до момента подачи заявки по следующим реквизитам:

Получатель: УФК по Тюменской области (Нижнеобское территориальное управление ФАР, л/с 05671873980)

ИНН получателя 7203191674

КПП получателя 720301001

Банк получателя: Отделение Тюмень / УФК по Тюменской области, г. Тюмень

к/счет 40102810945370000060

р/счет 03212643000000016700

БИК банка 017102101

ОКТМО 71701000

КБК 0

Код 0003

**В «Назначение платежа» указывается: заявитель, ИНН заявителя, КПП заявителя (при наличии). Задаток для участия в аукционе на право заключения договора пользования рыбоводным участком по лоту № \_\_\_\_-Х.**

Размер средств, вносимых в качестве задатка определен в размере 90% (процентов) начальной цены предмета аукциона (п. 1.2. документации об аукционе).

Документ, подтверждающий внесение заявителем задатка, прилагается к заявке об участии в аукционе.

Заявителю, подавшему заявку об участии в аукционе и не допущенному к участию в аукционе, организатор аукциона возвращает внесенный задаток в течение 5 рабочих дней со дня подписания протокола рассмотрения заявок об участии в аукционе.

Участникам, не победившим в аукционе, организатор аукциона возвращает задаток в течение 5 рабочих дней со дня подписания протокола аукциона.

7. Организатор аукциона перечисляет в федеральный бюджет задаток победителя аукциона в течение 3 рабочих дней со дня подписания протокола аукциона и доплату (разница между задатком и окончательной стоимостью предмета аукциона) победителя аукциона в течение 3 рабочих дней со дня ее поступления на счет по следующим реквизитам:

Получатель: УФК по Тюменской области (Нижнеобское территориальное управление ФАР, л/с 04671873980)

ИНН получателя 7203191674

КПП получателя 720301001

Банк получателя: Отделение Тюмень / УФК по Тюменской области, г. Тюмень

БИК банка 017102101

к/счет 40102810945370000060

р/счет 03100643000000016700

ОКТМО 71701000

КБК 076 1 12 060 30 01 6000 120.

8. Документация об аукционе представляется организатором аукциона в течение 2-х рабочих дней со дня получения письменного заявления или заявления в электронной форме.

Плата за предоставление документации об аукционе не взимается.

Документация об аукционе представляется исходя из указанного в заявлении способа получения заинтересованного лица: на бумажном носителе – в форме бумажного документа, на электронный адрес – в форме электронного документа.

Представление документации об аукционе до размещения на официальном сайте извещения о проведении аукциона не допускается.

9. Информация о проведении аукциона на право заключения договора пользования рыболовным участком размещена на сайтах [www.torgi.gov.ru](http://www.torgi.gov.ru), [www.noturfish.ru](http://www.noturfish.ru).

Документация об аукционе размещена на сайтах [www.torgi.gov.ru](http://www.torgi.gov.ru), [www.noturfish.ru](http://www.noturfish.ru) одновременно с извещением о проведении аукциона. Указанная документация об аукционе доступна для ознакомления без взимания платы.

10. Заявки об участии в аукционе (форма, согласно приложению № 5 к документации об аукционе) принимаются в рабочие дни с 13 сентября 2024 г. по 30 октября 2024 г.

11. Дата и время начала приема заявок об участии в аукционе: 13 сентября 2024 г. с 09 ч. 00 мин. (время местное).

12. Дата и время окончания приема заявок об участии в аукционе (последний день приема заявок): 30 октября 2024 г. до 16 ч. 45 мин. (время местное).

13. Заявки об участии в аукционе нарочным способом принимаются по адресу: ул. 30 лет Победы, 52, г. Тюмень.

14. Заявки об участии в аукционе почтовым отправлением направляются на адрес: ул. 30 лет Победы, 52, г. Тюмень, 625016.

15. Заявки об участии в аукционе в форме электронного документа, подписанного усиленной квалифицированной электронной подписью в установленном порядке, направляются на адрес электронной почты: [vbr@tmn.fish.gov.ru](mailto:vbr@tmn.fish.gov.ru).

16. Прием заявок об участии в аукционе прекращается в день, предусмотренный п. 12 извещения о проведении аукциона.

Заявитель самостоятельно определяет способ доставки заявок на участие в аукционе и несет все риски того, что его заявка будет доставлена по неправильному адресу или, при несоблюдении сроков получения заявок на участие в аукционе, признана опоздавшей.

17. Дата и время проведения аукциона.

Аукцион проводится 07 ноября 2024 г. с 10 ч. 00 мин. (время местное) по адресу: ул. 30 лет Победы, 52, г. Тюмень.

18. Регистрация участников аукциона проводится в месте проведения аукциона 07 ноября 2024 г. с 09 ч. 00 мин. до 09 ч. 55 мин. (время местное).

19. Сведения об объектах рыбоводной инфраструктуры – отсутствуют.

Основания и условия, определяющие изъятие объектов аквакультуры из водных объектов в границах рыбоводного участка – в соответствии с действующим законодательством Российской Федерации.

Мероприятия, относящиеся к рыбохозяйственной мелиорации, подлежат осуществлению рыбоводным хозяйством на рыбоводном участке, в соответствии с требованиями действующего законодательства Российской Федерации.

Рыбоводное хозяйство обязано осуществлять мероприятия по охране окружающей среды, водных объектов и других природных ресурсов – соблюдение законодательства Российской Федерации в области: рыболовства и сохранения водных биологических ресурсов, аквакультуры (рыбоводства), водного, земельного, гражданского, санитарно-ветеринарного, природоохранного. Не допускать ухудшения среды обитания водных биологических ресурсов и других природных ресурсов. В соответствии с действующим законодательством Российской Федерации представлять в установленном порядке отчетность об объеме выпуска объектов аквакультуры и объеме изъятия объектов аквакультуры.

Ответственность сторон.

В случае неисполнения или ненадлежащего исполнения своих обязательств стороны несут ответственность в соответствии с законодательством Российской Федерации и договором пользования рыбоводным участком.

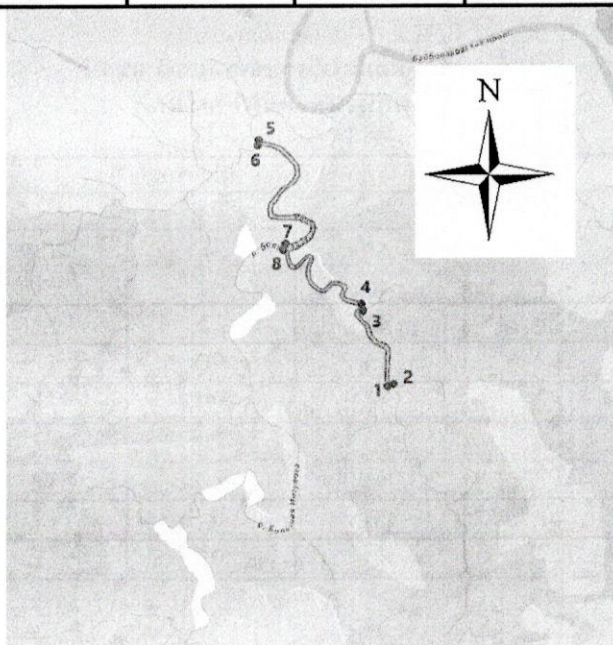
Стороны не несут ответственности за ненадлежащее исполнение своих обязательств по Договору пользования рыбоводным участком, если это явилось следствием наступления обстоятельств непреодолимой силы, которые включают, в частности, землетрясение, наводнение и аналогичные стихийные бедствия, а также иные чрезвычайные ситуации. О наступлении обстоятельств непреодолимой силы заинтересованная Сторона должна незамедлительно, письменно уведомить другую Сторону с представлением документов, подтверждающих наступление таких обстоятельств, их непреодолимость для заинтересованной Стороны и безусловность их влияния на неисполнение заинтересованной Стороной своих обязательств по Договору пользования рыбоводным участком. В отсутствие подобного уведомления, заинтересованная Сторона не вправе ссылаться на наступление обстоятельств непреодолимой силы.

Лица, виновные в нарушении законодательства Российской Федерации, регулирующего отношения в области аквакультуры (рыбоводства), несут уголовную, административную, иную ответственность в соответствии с законодательством Российской Федерации.



**Схема границ**  
 Рыбоводного участка  
 Река Большая и Малая Ингулова  
 Ханты-Мансийский район  
 Площадь – 116,8 га

	Географические координаты точек WGS 84					
	С.Ш.			В.Д.		
	град.	мин.	сек.	град.	мин.	сек.
1	60	52	46	68	55	11
2	60	52	45	68	55	11
3	60	53	09	68	54	53
4	60	53	09	68	53	54
5	60	54	05	68	53	36
6	60	54	05	68	53	37
7	60	53	29	68	54	03
8	60	53	29	68	54	04



**Масштаб 1:18 576**

**Условные обозначения:**

Граница рыбоводного участка

**Текстовое описание:**

1. С.Ш. 60°52'46" В.Д.68°55'11";
2. С.Ш. 60°52'45" В.Д.68°55'11";
3. С.Ш. 60°53'09" В.Д.68°54'53";
4. С.Ш. 60°53'09" В.Д.68°53'54";
5. С.Ш. 60°54'05" В.Д.68°53'36";
6. С.Ш. 60°54'05" В.Д.68°53'37";
7. С.Ш. 60°53'29" В.Д.68°54'03";
8. С.Ш. 60°53'29" В.Д.68°54'04";

Границы рыбоводного участка сформированы последовательным соединением точек, указанных в географических координатах по береговой линии водного объекта. Пары точек 1-2, 3-4, 5-6, 7-8 соединены между собой прямыми линиями. Суша не входит в границы рыбоводного участка.

**Схема границ**  
 Рыбоводного участка  
**Озеро Дальнее Летнее**  
 Кондинский район  
 Площадь – 477 га

	Географические координаты точек					
	С.Ш.			В.Д.		
	град.	мин.	сек.	град.	мин.	сек.
1	60	24	16	65	19	52
2	60	23	58	65	22	05
3	60	22	49	65	20	40



**Масштаб 1:37 714**

**Условные обозначения:**

— Граница рыбоводного участка

**Текстовое описание:**

Границы рыбоводного участка сформированы последовательным соединением точек, указанных в географических координатах, по береговой линии водного объекта.

Географические координаты:

1. С.Ш. 60°24'16" В.Д.65°19'52";

2. С.Ш. 60°23'58" В.Д.65°22'05";

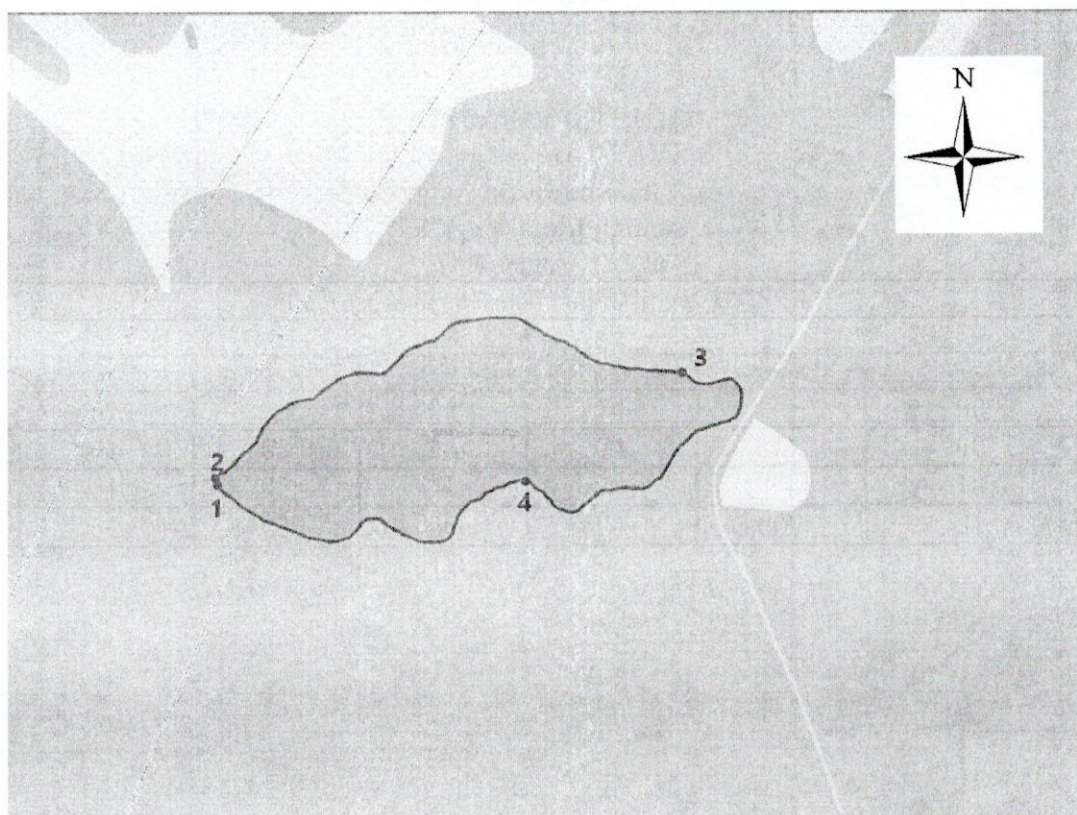
3. С.Ш. 60°22'49" В.Д.65°20'40".

Границы рыбоводного участка включают в себя всю акваторию озера Дальнее Летнее.

Суша не входит в границы рыболовного участка

**Схема границ**  
 Рыбоводного участка  
**Озеро Материковый Сор**  
 Сургутский район  
 Площадь – 133 га

	Географические координаты точек WGS 84					
	С.Ш.			В.Д.		
	град.	мин.	сек.	град.	мин.	сек.
1	61	02	25	74	32	00
2	61	02	26	74	32	00
3	61	02	41	74	34	18
4	61	02	26	74	33	31



**Масштаб 1:18 485**

**Условные обозначения:**

Граница рыбоводного участка

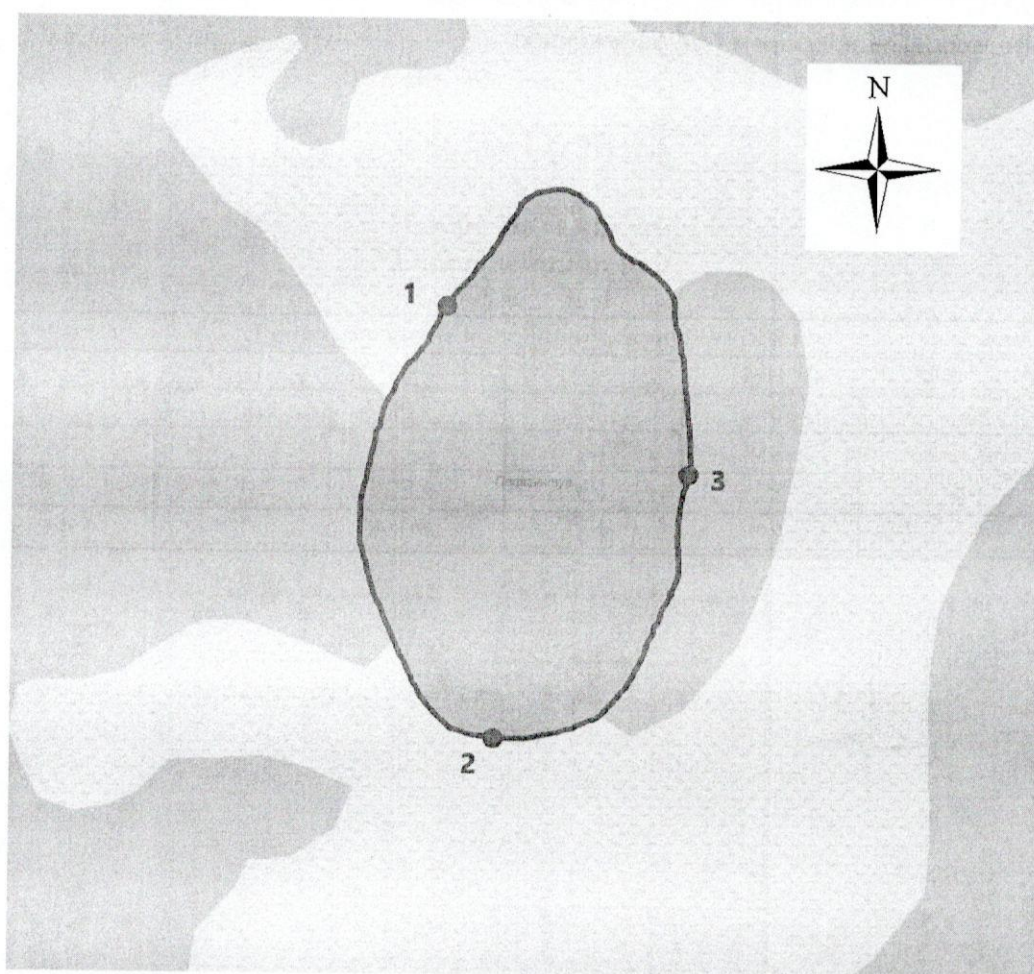
**Текстовое описание:**

1. С.Ш. 61°02'25" В.Д.74°32'00";
2. С.Ш. 61°02'26" В.Д.74°32'00";
3. С.Ш. 61°02'41" В.Д.74°34'18";
4. С.Ш. 61°02'26" В.Д.74°33'31".

«Границы рыбоводного участка сформированы последовательным соединением точек, указанных в географических координатах по береговой линии водного объекта. Пара точек 1-2 соединена между собой прямыми линиями. Суша не входит в границы рыбоводного участка».

**Схема границ**  
 Рыбоводного участка  
**Озеро Потсынтур**  
 Березовский район  
 Площадь – 35,17 га

	Географические координаты точек WGS 84					
	С.Ш.			В.Д.		
	град.	мин.	сек.	град.	мин.	сек.
1	63	20	32	64	28	22
2	63	20	23	64	28	49
3	63	20	09	64	28	27



**Масштаб 1:8 565**

**Условные обозначения:**

Граница рыбоводного участка

**Текстовое описание:**

1. С.Ш. 63°20'32" В.Д.64°28'22";
2. С.Ш. 63°20'23" В.Д.64°28'49";
3. С.Ш. 63°20'09" В.Д.64°28'27".

«Границы рыбоводного участка сформированы последовательным соединением точек, указанных в географических координатах по береговой линии водного объекта. Суша не входит в границы рыбоводного участка».