



СХЕМА ГРАНИЦ РЫБОВОДНОГО УЧАСТКА

Наименование
рыбоводного
участка

оз. Большое

Описание границ рыбоводного
участка

Географические координаты точек
(с использованием системы
координат WGS84)

№

точ E (долгота), N (широта)

ки

- | | | |
|----|----------|-----------|
| 1. | 66°7'56" | 55°45'17" |
| 2. | 66°7'41" | 55°44'60" |
| 3. | 66°8'22" | 55°45'7" |

от т. 1 до т. 2 по береговой линии;
от т. 2 до т. 3 по береговой линии;
от т. 3 до т. 1 по береговой линии

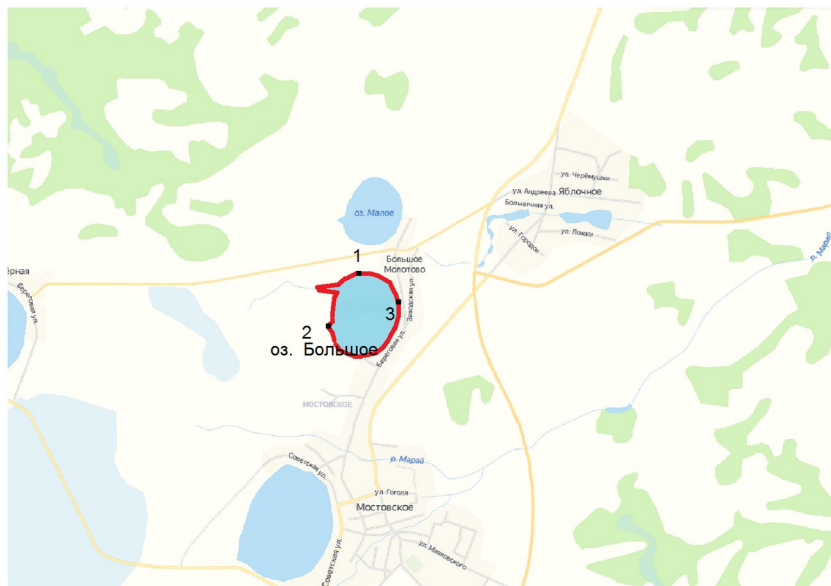
длина (м),
ширина (м),
площадь (га)

Площадь – 44,2 га

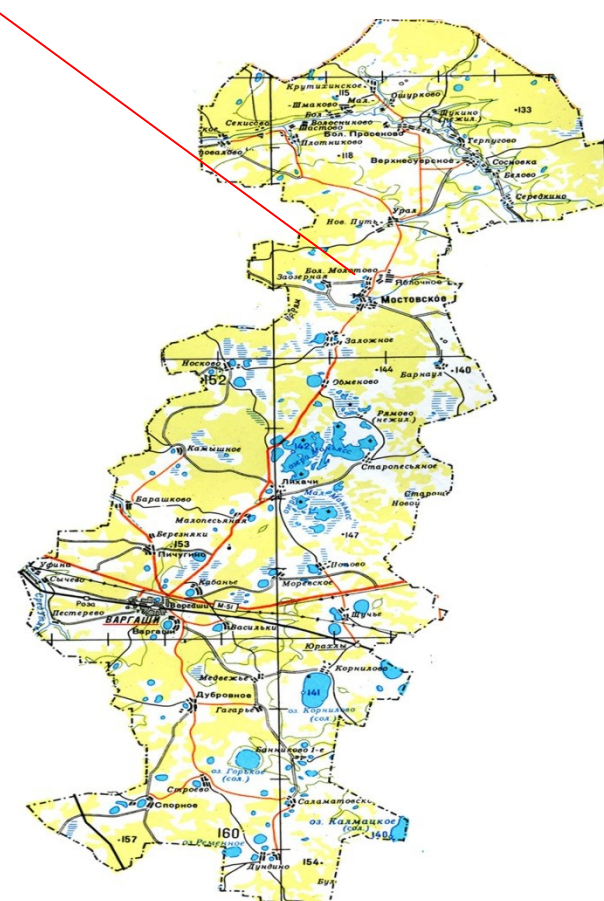
Муниципальное
образование,
вид рыболовства

Варгашинский район


Товарное рыбоводство



оз. Большое



Условные обозначения:

-  - Граница рыбоводного участка